

Planos y diagramas de desvíos

Mapa Base

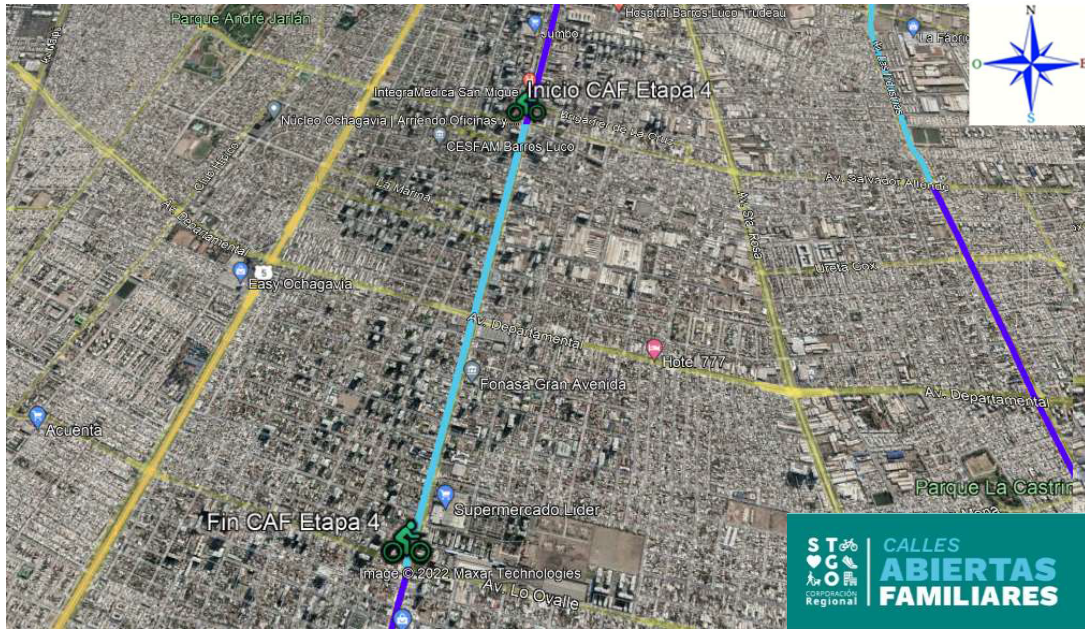


Ilustración 3: Eje Calles Abiertas Familiares (CAF). Elaboración propia.

Mapa de desvíos de Transporte Público

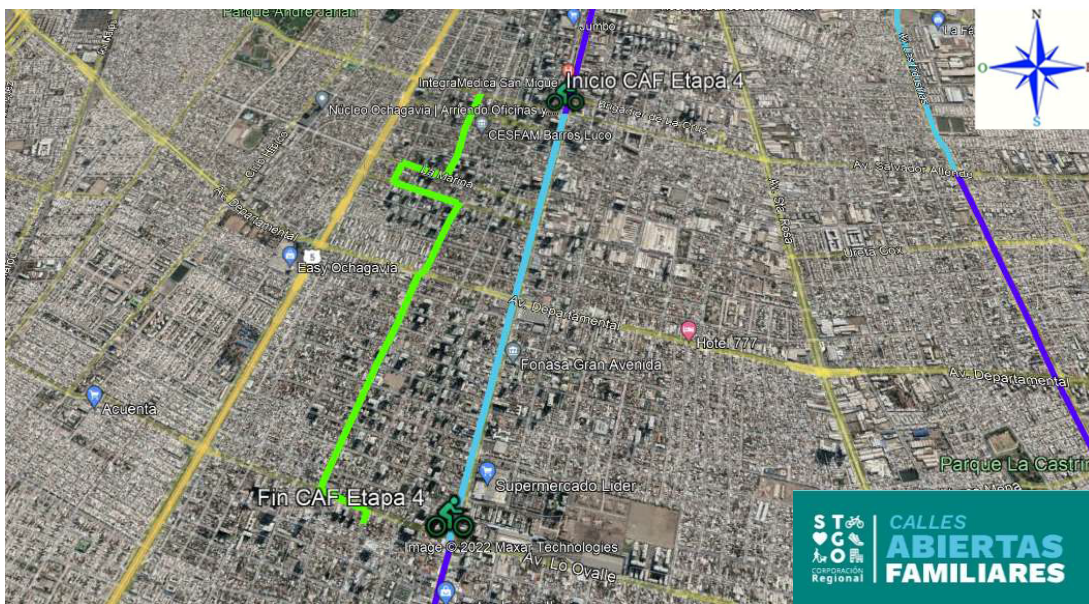


Ilustración 4: Eje Gran Avenida José Miguel Carrera – CAF v/s Ruta de desvíos. Elaboración propia.

Desvíos de Transporte Público por recorrido

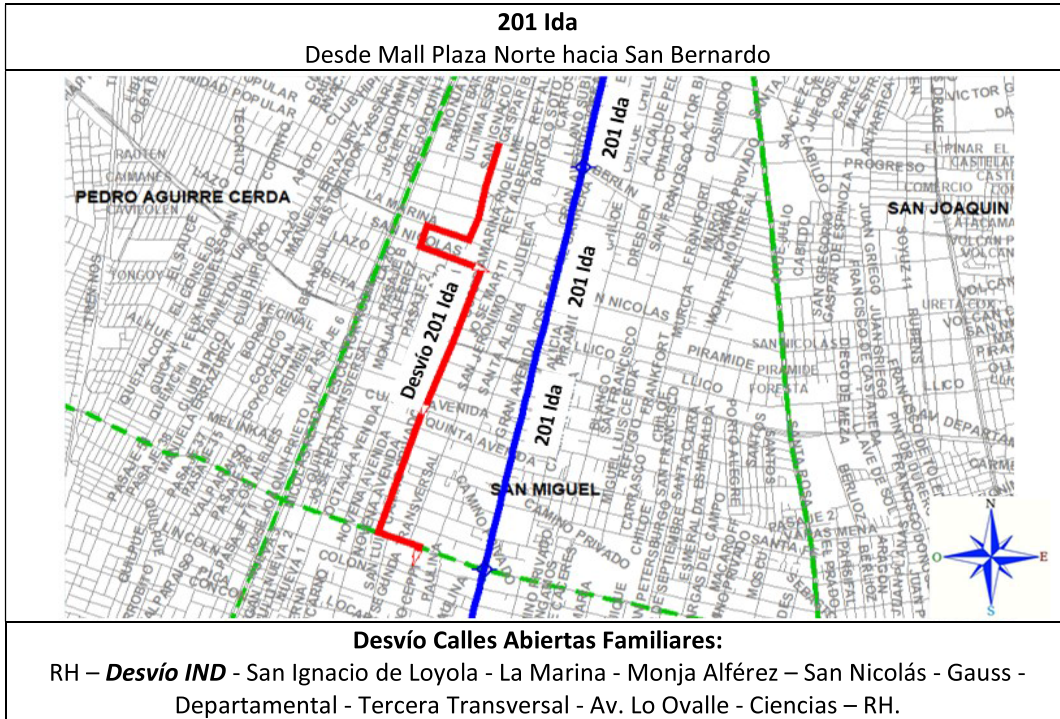


Tabla 7: Trazado habitual v/s trazado de desvío recorrido 201. Elaboración propia.

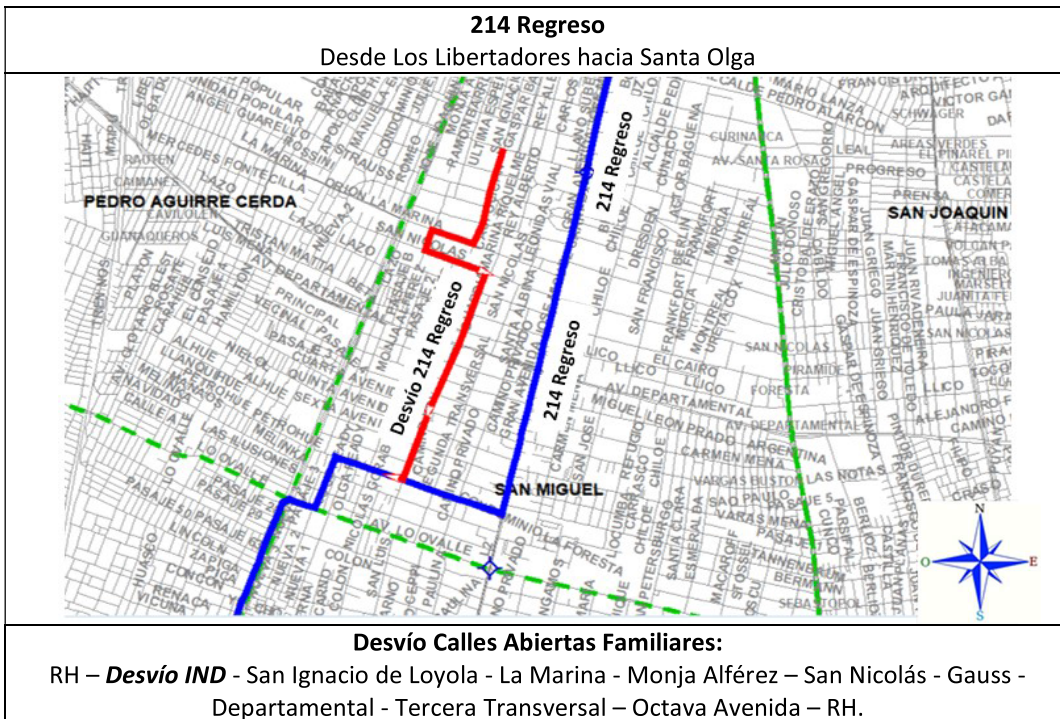


Tabla 8: Trazado habitual v/s trazado de desvío recorrido 214. Elaboración propia.

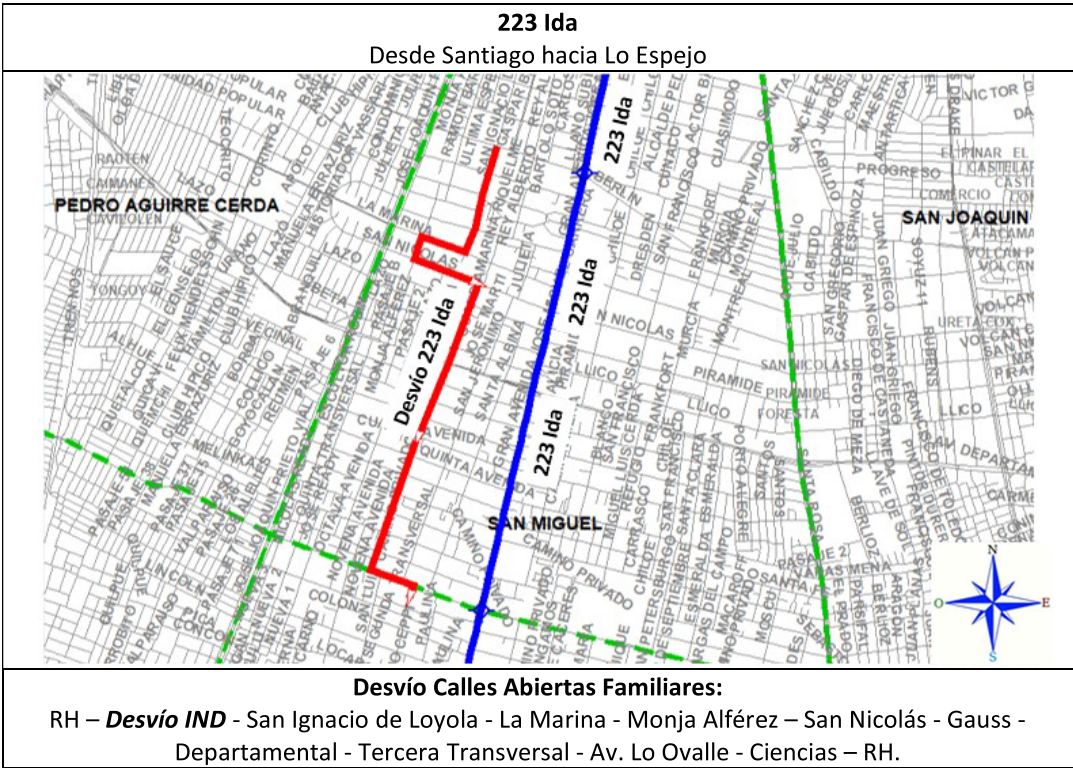


Tabla 9: Trazado habitual v/s trazado de desvío recorrido 223. Elaboración propia.

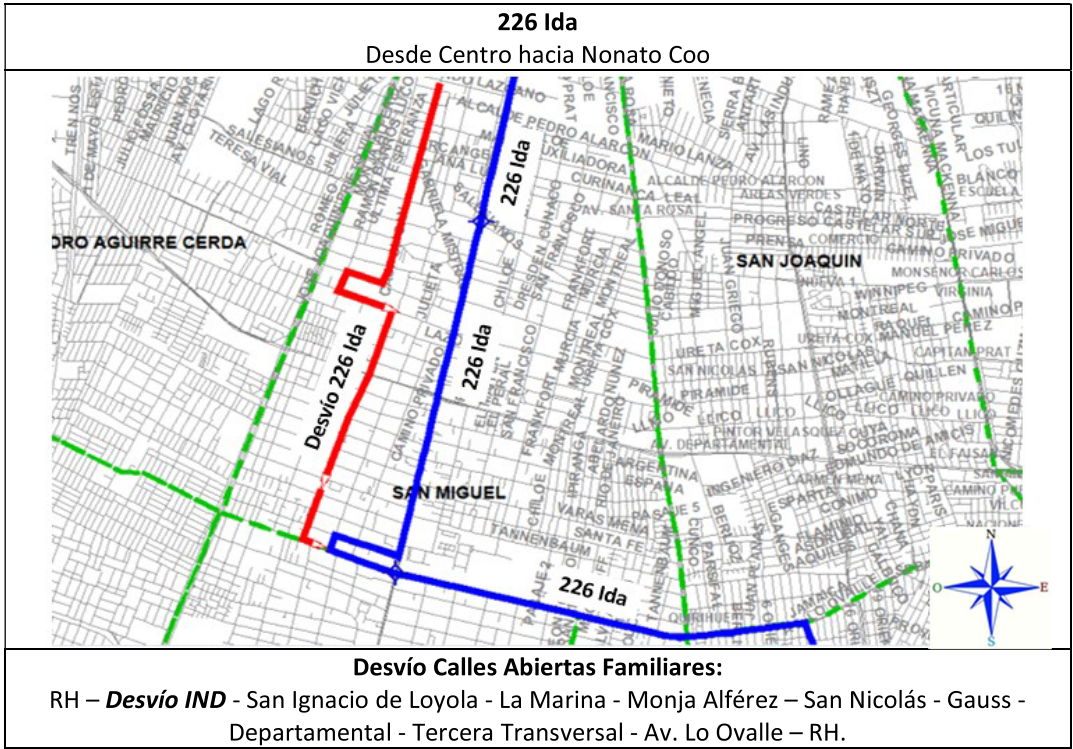
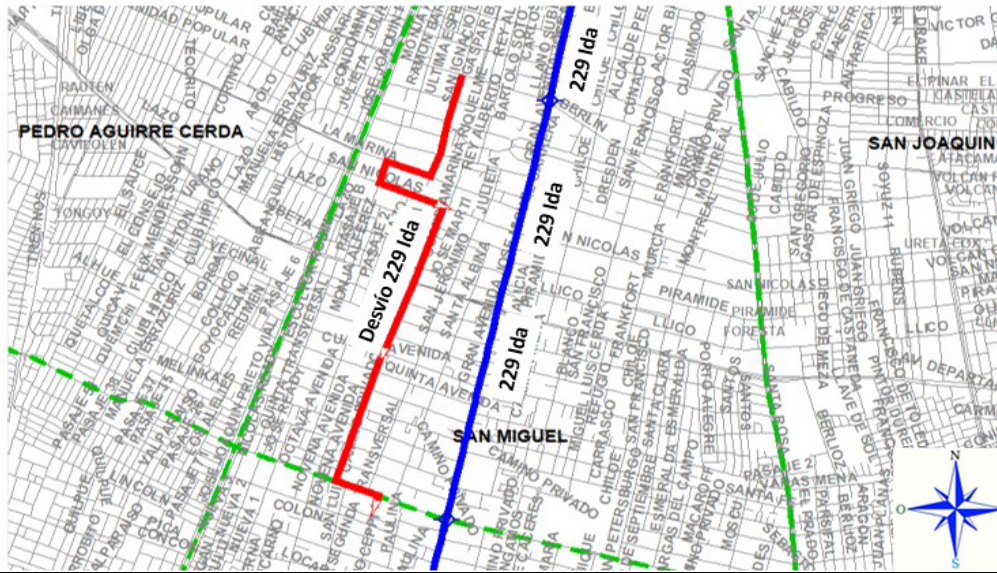


Tabla 10: Trazado habitual v/s trazado de desvío recorrido 226. Elaboración propia.

229 Ida

Desde (M) La Moneda hacia La Pintana



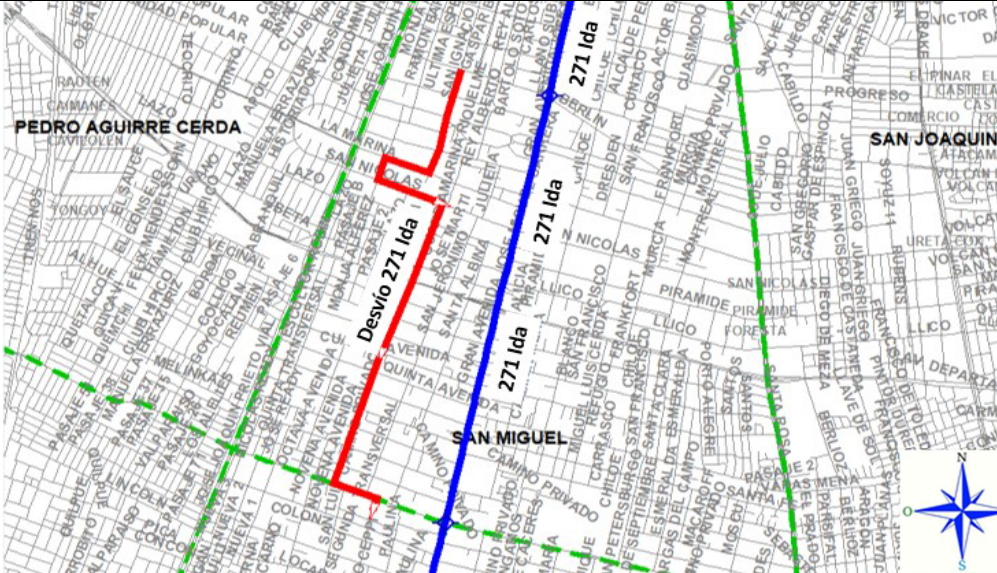
Desv3o Calles Abiertas Familiares:

RH – **Desv3o IND** - San Ignacio de Loyola - La Marina - Monja Alf3rez – San Nicol3s - Gauss - Departamental - Tercera Transversal - Av. Lo Ovalle - Ciencias – RH

Tabla 11: Trazado habitual v/s trazado de desv3o recorrido 229. Elaboraci3n propia.

271 Ida

Desde Santiago hacia San Bernardo



Desv3o Calles Abiertas Familiares:

RH – **Desv3o IND** - San Ignacio de Loyola - La Marina - Monja Alf3rez – San Nicol3s - Gauss - Departamental - Tercera Transversal - Av. Lo Ovalle - Ciencias – RH.

Tabla 12: Trazado habitual v/s trazado de desv3o recorrido 271. Elaboraci3n propia.

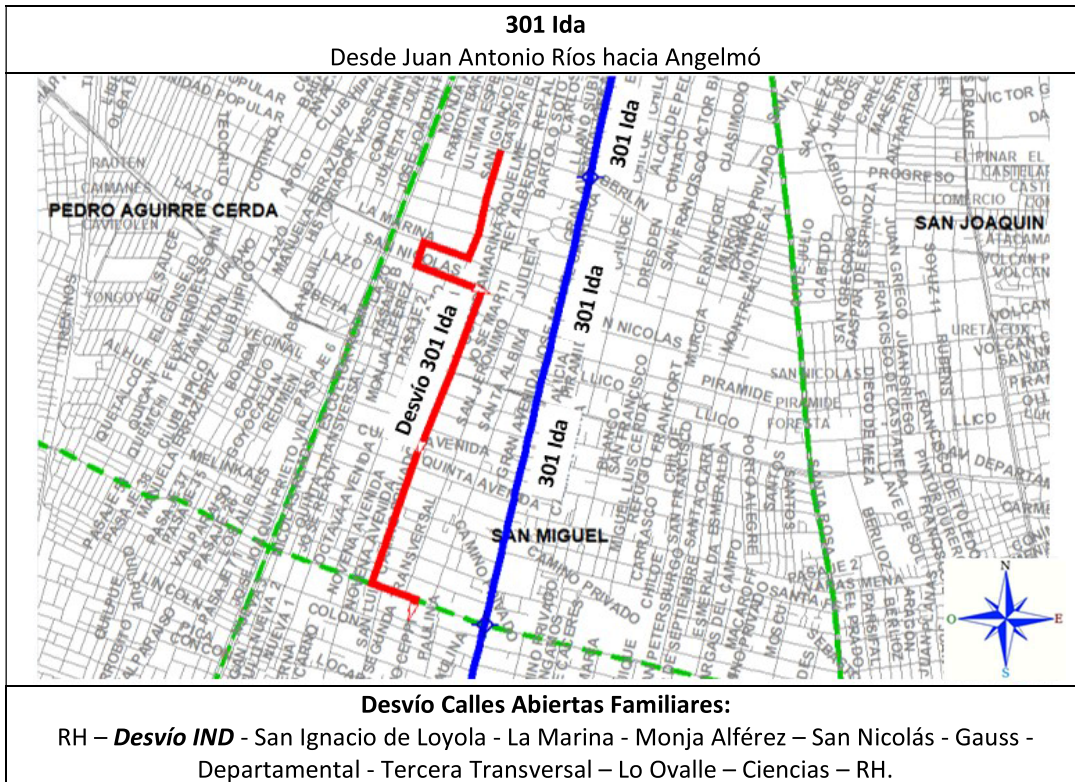


Tabla 13: Trazado habitual v/s trazado de desvío recorrido 301. Elaboración propia.

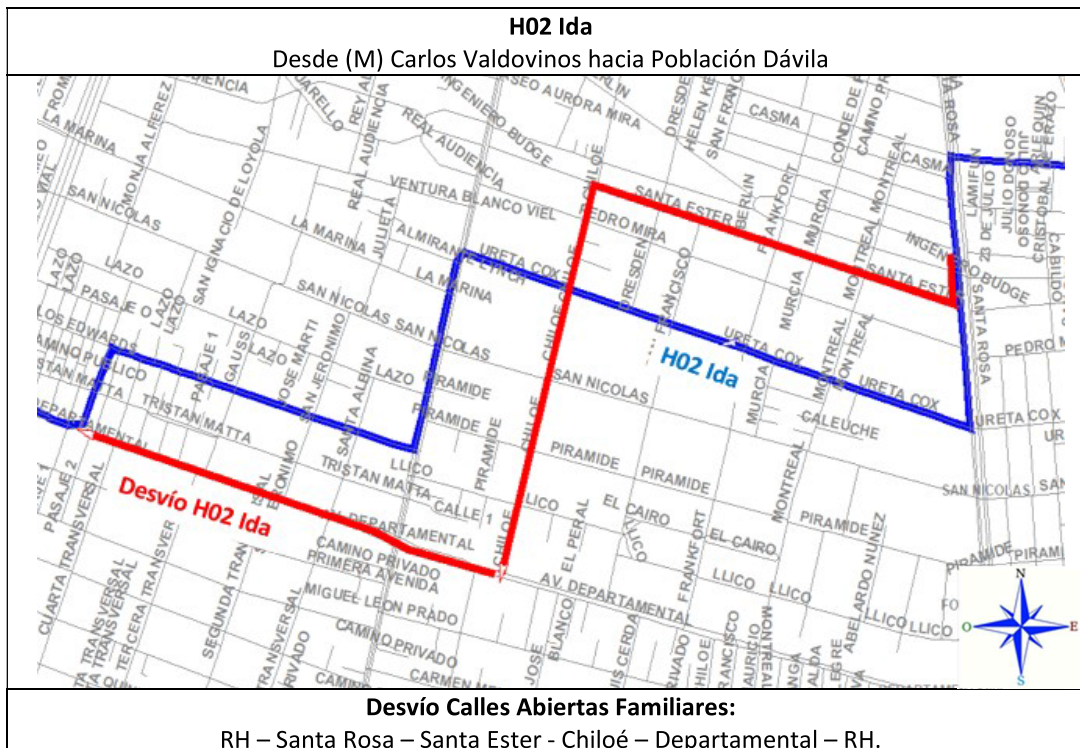
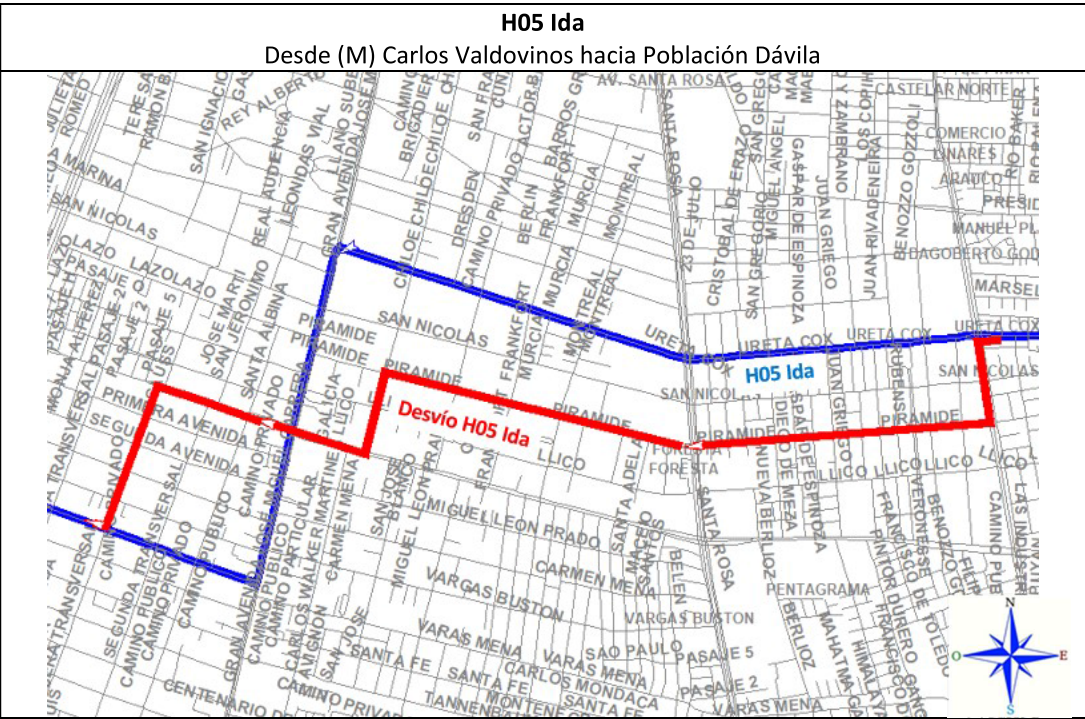


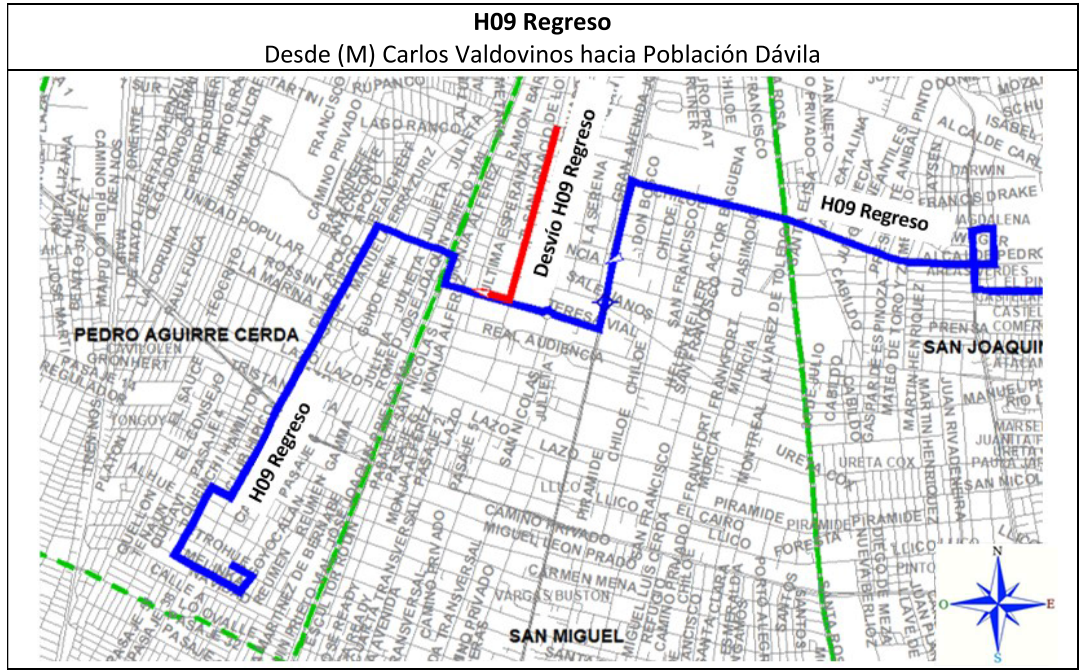
Tabla 14: Trazado habitual v/s trazado de desvío recorrido H02. Elaboración propia.



Desvío Calles Abiertas Familiares:

RH – Ureta Cox – Las Industrias – Pirámide – Chiloe – Departamental – Tercera Transversal – RH.

Tabla 15: Trazado habitual v/s trazado de desvío recorrido H05. Elaboración propia.



Desvío Calles Abiertas Familiares:

RH – **Desvío IND** – San Ignacio de Loyola – Teresa Vial - RH

Tabla 16: Trazado habitual v/s trazado de desvío recorrido H09. Elaboración propia.

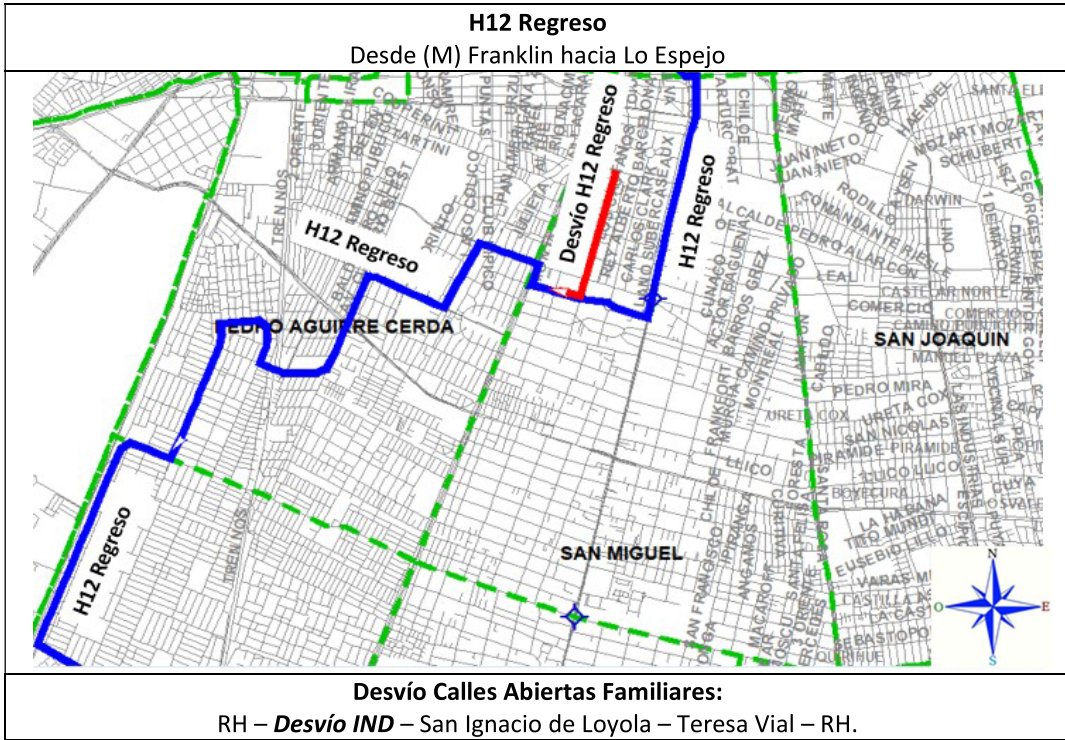


Tabla 17: Trazado habitual v/s trazado de desvío recorrido H12. Elaboración propia.

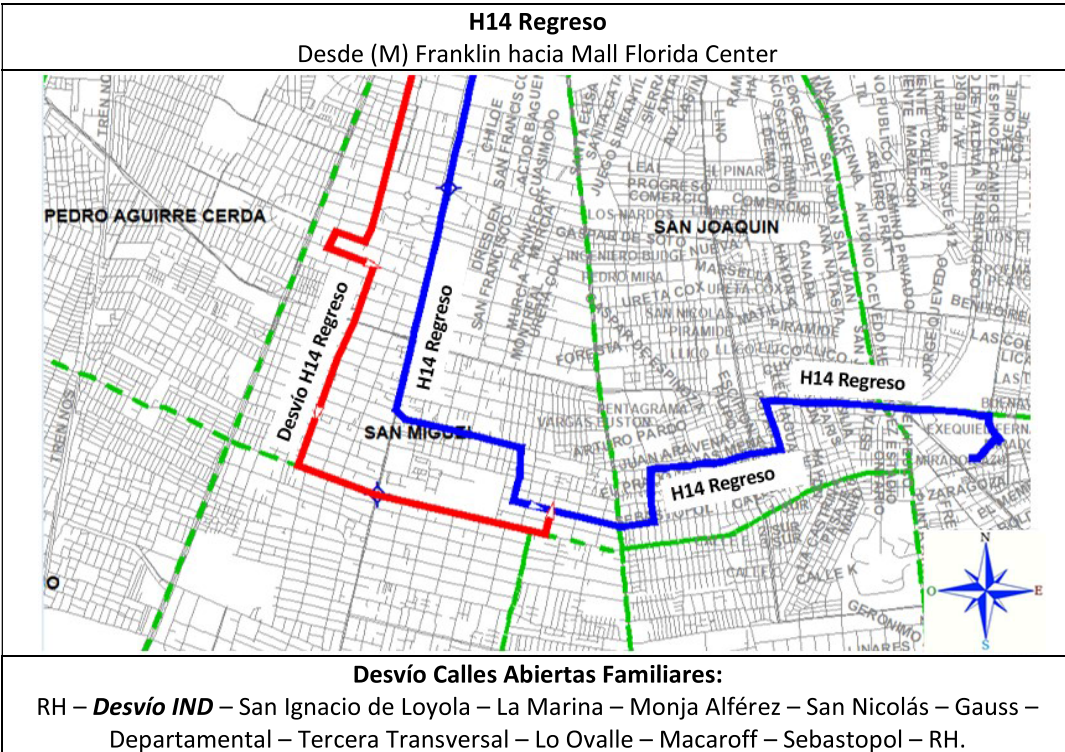


Tabla 18: Trazado habitual v/s trazado de desvío recorrido H14. Elaboración propia.

9.2 Desvíos de Transporte Privado



Infografía 1: Eje Gran Avenida – Desvíos de Transporte Privado. Elaboración propia.



Infografía 2: Eje Gran Avenida – Desvíos de Transporte Privado. Elaboración propia.



Infografía 3: Eje Gran Avenida – Desvíos de Transporte Privado. Elaboración propia.



Infografía 4: Eje Gran Avenida – Desvíos de Transporte Privado. Elaboración propia.



Infografía 5: Eje Gran Avenida – Desvíos de Transporte Privado. Elaboración propia.